



 Prefettura Ufficio Territoriale del Governo Agrigento
 Dipartimento della Protezione Civile
 S.6 - SERVIZIO REGIONALE PER LA PROVINCIA DI AGRIGENTO






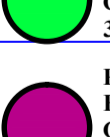
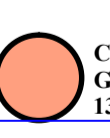

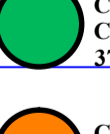







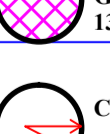
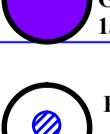


COMUNE DI SANTA MARGHERITA DI BELICE
 Libero Consorzio Comunale di Agrigento
 Servizio Comunale Protezione Civile

PIANO COMUNALE DI PROTEZIONE CIVILE

TAVOLA EDIFICI STRATEGICI E DI INTERESSE PUBBLICO ED OPERE INFRASTRUTTURALI EXTRA URBANI

E3 DATA: 15 SETTEMBRE 2014

IL PROGETTISTA
Arch. Michele Milici
 IL DIRIGENTE DEL SETTORE TECNICO
Ing. Aurelio Lovoy
 IL SINDACO
Dott. Francesco Valenti
 L'ASSESSORE ALLA PROT. CIVILE
Prof.ssa Vita Morreale

EDIFICI STRATEGICI	
EDIFICI STRATEGICI, EDIFICI COMUNALI E ALTRI LUOGHI DI AGGREGAZIONE	
 CANTINA CORBERA COORDINATE GEOGRAFICHE: N 37°42'08,72" E 12°59'53,61"	 CONSORZIO EN CONAGRI COORDINATE GEOGRAFICHE: N 37°40'42,71" E 12°52'58,49"
 PIZZERIA OPINTA COORDINATE GEOGRAFICHE: N 37°42'03,20" E 12°58'06,38"	 DEPURATORE COMUNALE COORDINATE GEOGRAFICHE: N 37°51'08,77" E 12°58'51,78"
 TEMPIETTO CAFE' HOUSE COORDINATE GEOGRAFICHE: N 37°41'30,22" E 12°58'49,29"	 RISTORANTE PIZZERIA LA FONTANELLA COORDINATE GEOGRAFICHE: N 37°40'55,20" E 12°58'08,91"
 CIMITERO COMUNALE COORDINATE GEOGRAFICHE: N 37°41'07,97" E 12°58'48,11"	 RISTORANTE PIZZERIA IL CENACOLO COORDINATE GEOGRAFICHE: N 37°41'03,15" E 12°58'16,02"
 CASALE STAZIONE GULFA COORDINATE GEOGRAFICHE: N 37°40'23,34" E 12°52'25,40"	 RISTORANTE PIZZERIA LA LUNA NEI PIAZZI COORDINATE GEOGRAFICHE: N 37°39'24,07" E 12°58'08,87"
 CANTINA SETTESOLI COORDINATE GEOGRAFICHE: N 37°41'13,90" E 12°59'45,54"	 PIZZERIA BALERA-PASO ADELANTE COORDINATE GEOGRAFICHE: N 37°40'55,70" E 12°59'47,48"
INFRASTRUTTURE STRATEGICHE	
 INVANO LAGO ARANCIO COORDINATE GEOGRAFICHE: N 37°40'06,86" E 12°52'50,67"	 APPROVVIGIONAMENTO ACQUA POEIA NUOVA COORDINATE GEOGRAFICHE: N 37°41'37,22" E 13°01'24,48"
 SERRATODIS ANTONIO COORDINATE GEOGRAFICHE: N 37°41'52,40" E 12°58'07,68"	 DISTRIBUTORE CARBURANTI INDUSTRIALI COORDINATE GEOGRAFICHE: N 37°41'45,09" E 12°58'37,79"
 CABINE ENEL	 POZZI

APPROVATO CON DELIBERA DI CONSIGLIO COMUNALE N. _____ DEL _____