PREFETTURA
UFFICIO TERRITORIALE DEL GOVERNO
AGRIGENTO

Repubblica Italiana
Regione Siciliana
Presidenza
DIPARTIMENTO DELLA PROTEZIONE CIVILE
S 6 - SERVIZIO REGIONALE PER LA PROVINCIA DI AGRIGENTO

COMUNE DI SANTA MARGHERITA DI BELICE

Libero Consorzio Comunale di Agrigento
Servizio Comunale Protezione Civile

PIANO COMUNALE DI PROTEZIONE CIVILE

E4 PLANIMETRIA EVACUAZIONE SCUOLE

DATA: 15 SETTEMBRE 2014

IL PROGETTISTA
Arch. Michele Milici

IL SINDACO
Dott. Francesco Valenti

IL DIRIGENTE DEL SETTORE TECNICO
Ing. Aurelio Lovoy

L'ASSESSORE ALLA PROT.CIVILE
Prof.ssa Vita Morreale

APPROVATO CON DELIBERA DI CONSIGLIO COMUNALE N_____ DEL _____

SCUOLA ELEMENTARE S. GIOVANNI BOSCO
Alunni n.358 Docenti n. 32 Altro personale n. 2

- ALUNNI PIANO TERRA
- ALUNNI PIANO PRIMO
- ALUNNI PIANO SECONDO

SCUOLA MEDIA G. TOMASI DI LAMPEDUSA
Alunni n. 244 Docenti n. 35 Altro personale n. 13

- ALUNNI PIANO TERRA
- ALUNNI PIANO PRIMO
- PERSONALE DI SEGRETERIA

SCUOLA MATERNA R. AGAZZI
Alunni n. 195 insegnanti n. 21 Altro personale n. 3

- ALUNNI LATO ANFITEATRO
- ALUNNI LATO INGRESSO CON TETTOIA
- ALUNNI LATO GIARDINO

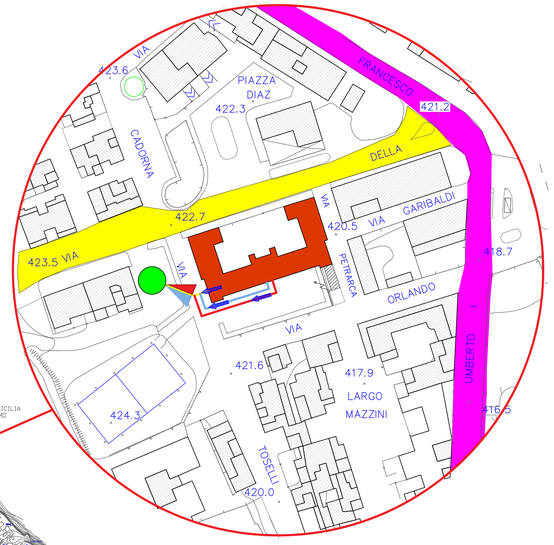

COORDINATE GEOGRAFICHE: N 37Á41'30,88"E 13Á01'18,09"

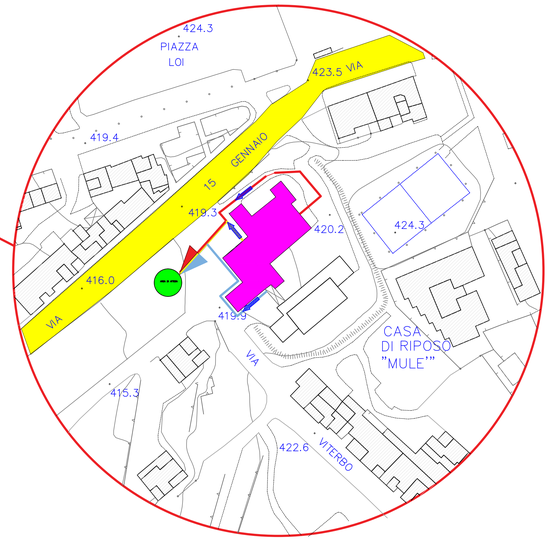

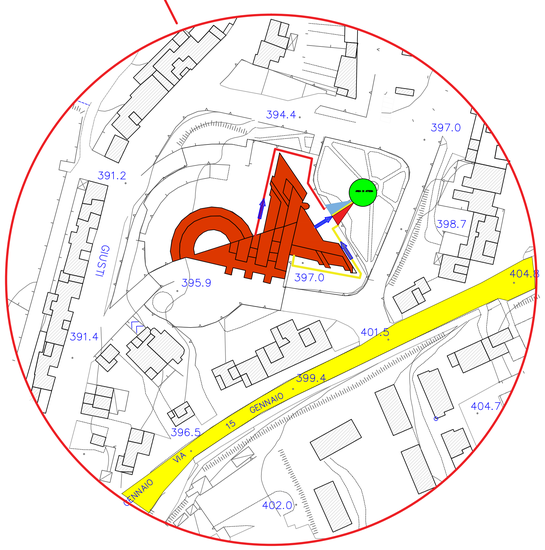

COORDINATE GEOGRAFICHE: N 37Á41'22,78"E 13Á00'55,97"

COORDINATE GEOGRAFICHE: N 37Á41'28,42"E 13Á01'13,20"